




	PROJEKTOWANA ZIELEŃ W FORMIE NASYPU	404,0 m ²
	ŚCIEŻKA - NAWIERZCHNIA ZWIROWA	193,2m ²
	ZIELEŃ - WIDOWNIA	244,9m ²
	UTWARDZENIE III - KOSTKA BET. UTWARDZENIE WOKÓŁ SCENY	59,1m ²
	UTWARDZENIE V - KOSTKA BET. DOJŚCIA	35,3m ²
	UTWARDZENIE VI - RYNNA	3,9m ²

- | | | |
|---|--|----------------------|
| 1 | RAZEM - PROJEKTOWANE UTWARDZENIA
Z KOSTKI BETONOWEJ | 98,30m ² |
| 2 | RAZEM - PROJEKTOWANA ZIELEŃ | 648,90m ² |
| 3 | RAZEM - PROJEKTOWANA NAWIERZCHNIA ŻWIROWA | 193,2m ² |

PROJEKTOWANE OBRZEŻA BETONOWE 8x30x100cm	230,7mb
ISTNIEJĄCA NAWIERZCHNIA ŻWIROWA DO LIKWIDACJI	148,2m2
ISTNIEJĄCE BETONOWE OBRZEŻA DO LIKWIDACJI	105,0mb

2

KOSTKA BETONOWA NA PODSTOPIE CEM.-PIASKOWEJ, GR. 8CM
WYS. 8-10 CM, 10CM
STĘŻ. ŻELAZA O SZCZĘTNIKU 150-200G/M2
ZASZCZEPIONY ŻWIŁ WIELKOPOROWY O ŁYŻWIENIU 4-33MM (WYMIANA OSŁONY)

3

WŁASTWA CZARNOBUDOWA GR. 15 CM WRAZ Z TRAWNIKIEM WYKONANYM SIEMEM

4

WIEŻANKA PIASKOWO-GŁINISTO-ZWIĘBNA GRUBOŚCI 10CM
ZASZCZEPIONY ŻWIŁ WIELKOPOROWY O ŁYŻWIENIU 4-33MM 20CM
STĘŻ. ŻELAZA O SZCZĘTNIKU 150-200G/M2
ZASZCZEPIONY ŻWIŁ WIELKOPOROWY O ŁYŻWIENIU 4-33MM (WYMIANA OSŁONY)

POWIERZCHNIA ZABUDOWY MUSZLI	75,3m2
------------------------------	--------

POWIERZCHNIA DZIAŁKI NR 1193/2 (100%PD)	9672,00m ²
POWIERZCHNIA ZABUDOWY (0,78%PD)	75,30m ²
POWIERZCHNIA UTWARDZONA (3,01%PD)	291,50m ²
POWIERZCHNIA BIOLOGICZNIE CZYNNĄ (96,21%PD)	9305,20m ²

Oznaczenie kancelaryjne zgłoszenia pracy geodezyjnej: 6640.1286.2018
Miejscowość (ulica): Czersk ul. Podleśna - Aleja 1000- Lecia - 21 Lutego
Działka: 1193/2 , 1193/4
Jednostka ewidencyjna: 220204_4, Czersk - M
Obręb ewidencyjny: 0001, Czersk
Skala mapy: 1:500
Arkusze mapy: 6.208.20.14.4.2; 6.208.20.20.1.1
Układ współrzędnych prostokątnych płaskich: 2000/18
Układ współrzędnych wysokościowy: Kronsztadt 86
Oznaczenie obszaru, który był przedmiotem aktualizacji: ____
Data opracowania mapy: 21.05.2018 r.
Ks. Rob. 413-2018


Zastrzega się, że opracowana mapa może nie zawierać pełnej informacji o przebiegu urządzeń podziemnych, których z powodu braku danych instytucji branżowych oraz stosowanych metod pomiaru ujawnienie nie jest możliwe.

Wykonanie niniejszej mapy nie było poprzedzone ustaleniami dotyczącymi ewentualnych służebności gruntowych obciążających grunty położone w granicach projektowanej inwestycji budowlanej.

podpis geodety uprawnionego

Przedsiębiorstwo Geodezyjno - Kartograficzne
Ryszard Kowalczyk
ulica Jana Pawła II 1/9
89-604 Chojnice
email.rysz_k@wp.pl
tel.523975497 lub 606898481

OŚWIADZAM, ŻE NINIEJSZY PROJEKT ZAGOSPODAROWANIA TERENU OPRACOWANO METODĄ ELEKTRONICZNĄ, NA BAZIE MAPY SYTUACYJNO-WYSOKOŚCIOWEJ, KTORĄ JEST ZGODNA Z ORYGINAŁEM PRZYJĘTĄ DO ZASOBU POWATOWEGO OŚRODKA DOKUMENTACJI GEODEZYJNEJ I KARTOGRAFICZNEJ W CHOJNICACH W DNIU 18.06.2018 POD NR K.E.G. 6640.1286.2018



ngiz inst. WIESŁAW RZĘDZIMSKI

Autorska Pracownia Architektury Wziewslaw Rzedzinski
 ul. Mickiewicza 9, 03-425 Górzki, tel/fax. 022 520 45 45, fax. 022 126 054
 planer@planer.com.pl

Nazwa obiektu budowlanego BUDOWA MUSZLI KONCERTOWEJ	Przebieg projektu PROJEKT ZAGOSPODAROWANIA TERENU
Adres obiektu budowlanego CZERASK DZ. NR 11932, 11944, 11948, 12331, 1201/1, 1199/13	Etap projektu PROJEKT BUDOWLANY
Inwestor GMINA CZERASK, UL. KOŚCIUŠKI 27 89-650 CZERASK	Przebieg wykonania
Numery projektów 07/2018 04 V 2018	Skala rysunku 1:500
Przebieg architekta WIESŁAW RZĘDZIMSKI <small>ul. Łódzka 11-13 71-038 ŁÓDŹ e-mail: w.rzedzinski@planer.com.pl</small> Przebieg techników architekta MAREK ZAJĄDEK <small>ul. Łódzka 11-13 71-038 ŁÓDŹ e-mail: m.zajadek@planer.com.pl</small>	Numery rysunków PZT-01

Aspekt projektowy
ELENA NIKIFOROVA